Утвержден
постановлением Главы администрации
МР Чишминский район
Республики Башкортостан
от «__» _____ 2020 года №___

ПРОЕКТ ПЛАНИРОВКИ И МЕЖЕВАНИЯ

территории линейного объекта «Проектная документация реконструкции автомобильной дороги Уразбахты – Санжаровка на участке а/д М-5 «Урал» – Богомоловка в Чишминском районе Республики Башкортостан»

Проект планировки территории.
Графическая часть

СХЕМА
расположения элемента планировочной структуры

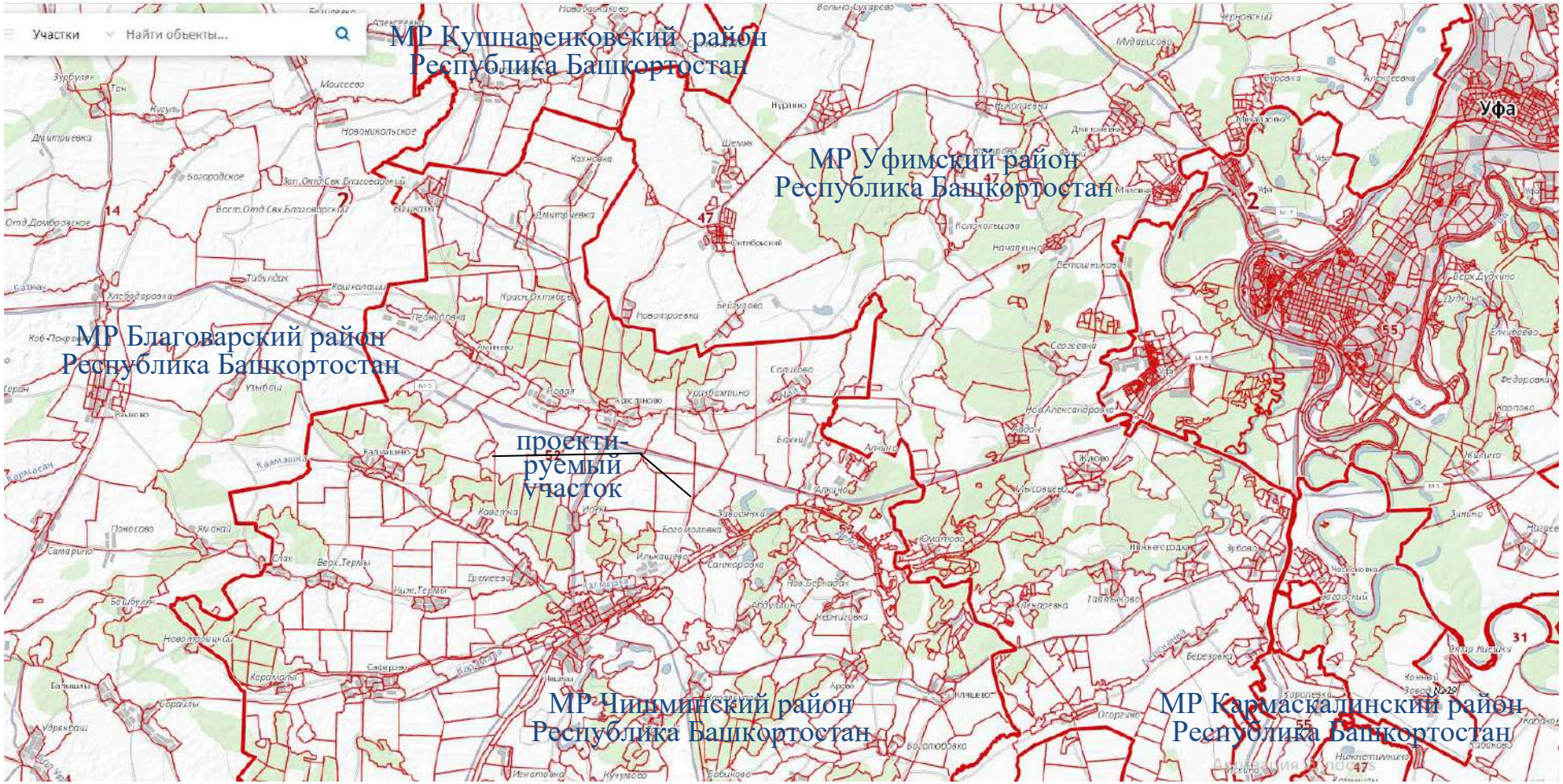

Обзорная карта

Проектная документация реконструкции автомобильной дороги Уразбахты-Санжаровка на участке а/д М-5 "Урал"-Богомоловка

М1:40000

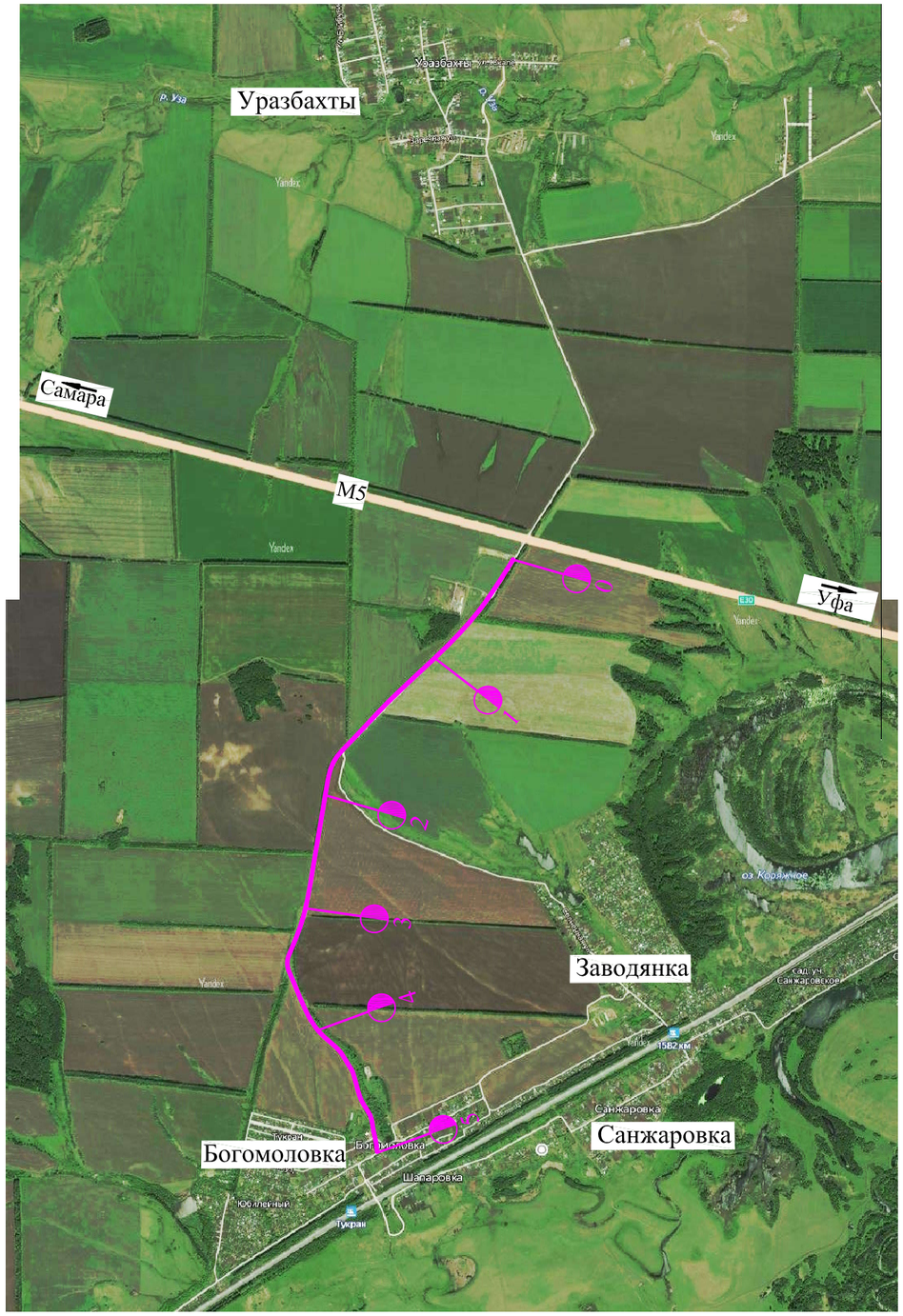

Условные обозначения:

протяженность участка дороги 5.0 км.

Инв.N подл | Подпись и дата | Взам. инв.N

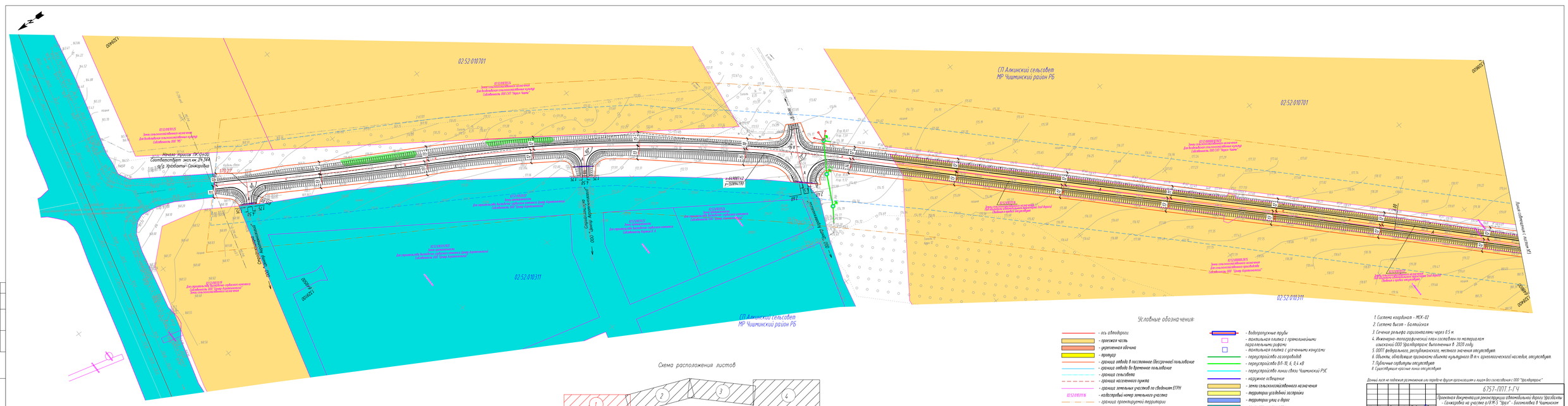
Начало трассы ПК 0+00
Соответствует экспл.км 24+34,4
а/д "Кропоткин"-Сочи-Адлер
02:52:010701
02:52:010311
СП Акбикский сельсовет
МР Чишминский район РБ
Скорая помощь
Полиция
Пожарная часть
Больница
Школа
Администрация
Почта
Магазин
Кафе
Аптека
Автобусная остановка
Пешеходный переход
Светофор
Дорожный знак
Дорожная разметка
Ограждение
Освещение
Дорожная одежда
Обочина
Тротуар
Газон
Бордюр
Водосток
Пешеходная дорожка
Велосипедная дорожка
Парковка
Остановка общественного транспорта
Железнодорожный переезд
Мост
Путепровод
Эстакада
Тоннель
Подземный переход
Надземный переход
Автозаправочная станция
Автомойка
Шиномонтаж
Автосервис
Гостиница
Ресторан
Кафе
Магазин
Аптека
Почта
Банк
Больница
Школа
Детский сад
Полиция
Пожарная часть
Администрация
Церковь
Мечеть
Кладбище
Памятник
Музей
Театр
Кинотеатр
Стадион
Парк
Сквер
Фонтан
Скамейка
Урна
Фонарь

Условные обозначения:

- ось автодороги.
- проезжая часть
- укрепленная обочина
- тротуар
- граница отвода в посстоянное (бессрочное) пользование
- граница отвода во временное пользование
- граница сельсовета
- граница населенного пункта
- граница земельных участков по сведениям ЕГРН
- 02:52:010311:16 – кадастровый номер земельного участка
- граница проектируемой территории
- граница проектируемой придорожной полосы
- древесно-кустарниковая растительность
- водопропускные трубы
- тактильная плитка с прямолинейными параллельными рифами
- тактильная плитка с усеченными конусами
- переустройство газопроводов
- переустройство ВЛ-10, 6, 0,4 кВ
- переустройство линии связи Чишминский РУС
- наружное освещение
- земли сельскохозяйственного назначения
- территории усадебной застройки
- территории улиц и дорог
- земли промышленности
- территории общего пользования

1. Система координат – МСК-02
2. Система высот – Балтийская
3. Сечение рельефа горизонталями через 0.5 м.
4. Инженерно-топографический план составлен по материалам изысканий ООО Уралдортранс выполненных в 2020 году.
5. ООПТ федерального, республиканского, местного значения отсутствуют.
6. Объекты, обладающие признаками объекта культурного (в т.ч. археологического) наследия, отсутствуют.
7. Публичные сервитуты отсутствуют
8. Существующие красные линии отсутствуют

Данный лист не подлежит размножению или передаче другим организациям и лицам без согласования с ООО "Уралдортранс"

						6757-ППТ.1-ГЧ		
Изм	Кол.уч	Лист	Ndок	Подпись	Дата	Проектная документация реконструкции автомобильной дороги Уразбахты - Санжаровка на участке а/д М-5 "Урал" - Богомоловка в Чишминском районе Республики Башкортостан		
Разраб.		Сулейманов			12.20	Основная часть проекта планировки территории линейного объекта	стадия	лист	листов
Провер.		Дмитриева			12.20		П	2	5
Н.контр.		Дмитриева			12.20	Чертеж планировки ПК12+30 – ПК27+06 М1:1000	ООО"Уралдортранс"	

Согласовано

Взам. инв. №

Подп. и дата

Инв. № подл.

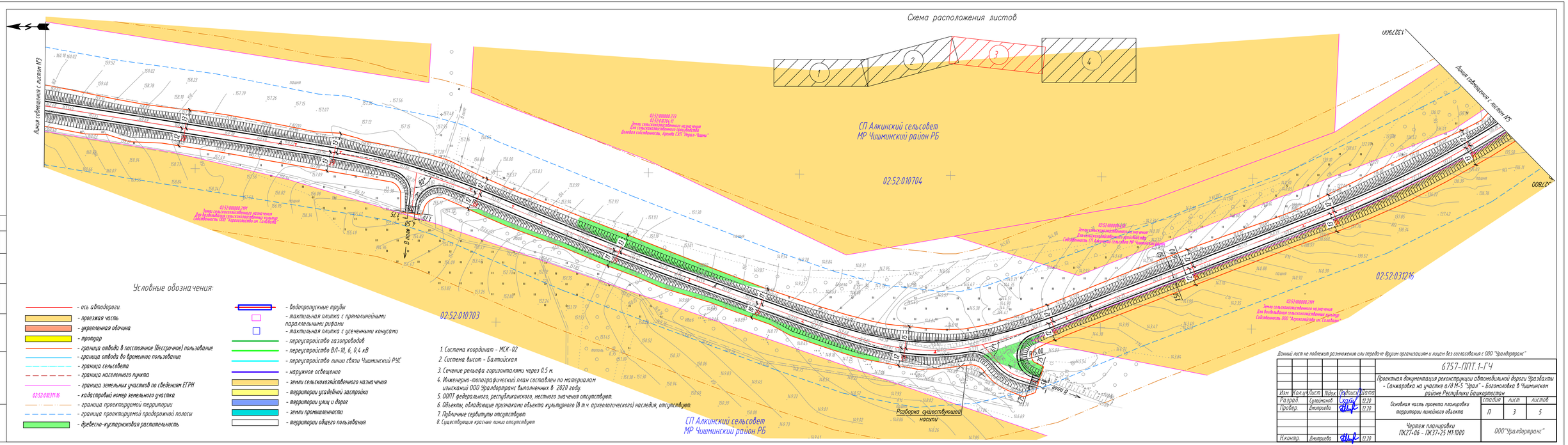

Согласовано

Инв. № подл. | Подп. и дата | Взам. инв. №

Данный лист не подлежит размножению или передаче другим организациям и лицам без согласования с ООО "Уралдортранс"

Изм.	Кол.уч.	Лист	№док.	Подпись	Дата
Разраб.		Сунетников			12.20
Провер.		Дмитриев			12.20
Н.контр.		Дмитриев			12.20

6757-ППТ.1-ГЧ

Проектная документация реконструкции автомобильной дороги Уразбахты - Санжаровка на участке а/д М-5 "Урал" - Богомолово в Чишминском районе Республики Башкортостан

Стадия	Лист	Листов
П	3	5

Основная часть проекта планировки территории линейного объекта

Чертеж планировки ПК27+06 - ПК37+25 М1:1000

ООО "Уралдортранс"

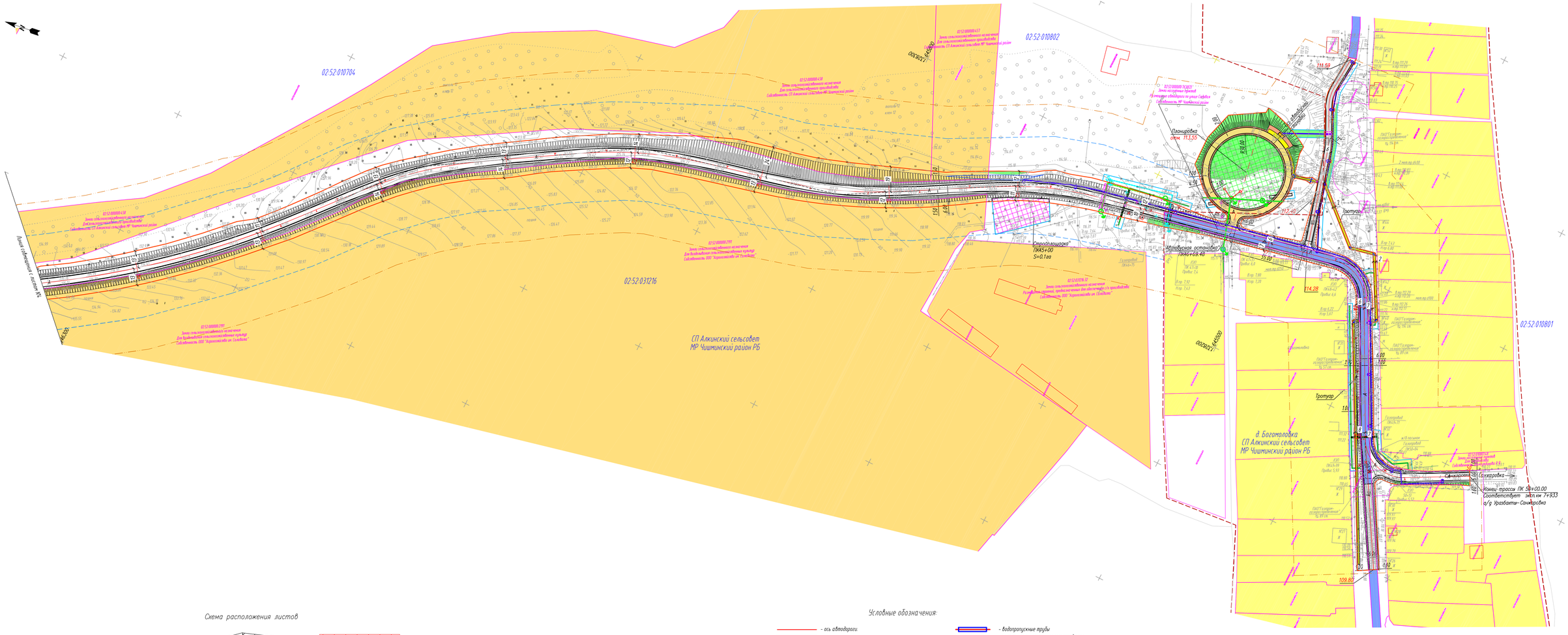

Схема расположения листов

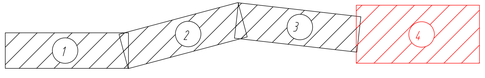

Условные обозначения:

- ось автодороги
- проезжая часть
- укрепленная обочина
- тротуар
- граница отвода в постоянное (бессрочное) пользование
- граница отвода во временное пользование
- граница сельсовета
- граница населенного пункта
- граница земельных участков по сведениям ЕГРН
- 02:52:010311:16 - кадастровый номер земельного участка
- граница проектируемой территории
- граница проектируемой придорожной полосы
- древесно-кустарниковая растительность
- водопропускные трубы
- тактильная плитка с прямолинейными параллельными рифами
- тактильная плитка с усеченными конусами
- переустройство газопроводов
- переустройство ВЛ-10, 6, 0,4 кВ
- переустройство линии связи Чишминский РЭС
- наружное освещение
- земли сельскохозяйственного назначения
- территории усадебной застройки
- территории улиц и дорог
- земли промышленности
- территории общего пользования

1. Система координат - МСК-02
2. Система высот - Балтийская
3. Сечение рельефа горизонтальным через 0.5 м.
4. Инженерно-топографический план составлен по материалам изысканий ООО "Уралдортранс" выполненных в 2020 году.
5. ООПТ федерального, республиканского, местного значения отсутствует.
6. Объекты, обладающие признаками объекта культурного (в т.ч. археологического) наследия, отсутствуют.
7. Публичные сервитуты отсутствуют
8. Существующие красные линии отсутствуют

Данный лист не подлежит размножению или передаче другим организациям и лицам без согласования с ООО "Уралдортранс"

					6757-ППТ.1-ГЧ
Изм.	Кол.уч.	Лист	N док.	Подпись	Дата
Рез.разраб.	Сулейманов				12.20
Провер.	Дмитриева				12.20
Н.контр.	Дмитриева				12.20

Проектная документация реконструкции автомобильной дороги Уразбаты - Санкаровка на участке а/д М-5 "Урал" - Богомоловка в Чишминском районе Республики Башкортостан

Основная часть проекта планировки территории линейного объекта	Стадия	Лист	Листов
	П	4	5

Чертеж планировки
ПК37+25 - ПК50+00 М1:1000

ООО "Уралдортранс"

Инв. N подл. | Подп. и дата | Взам. инв. N

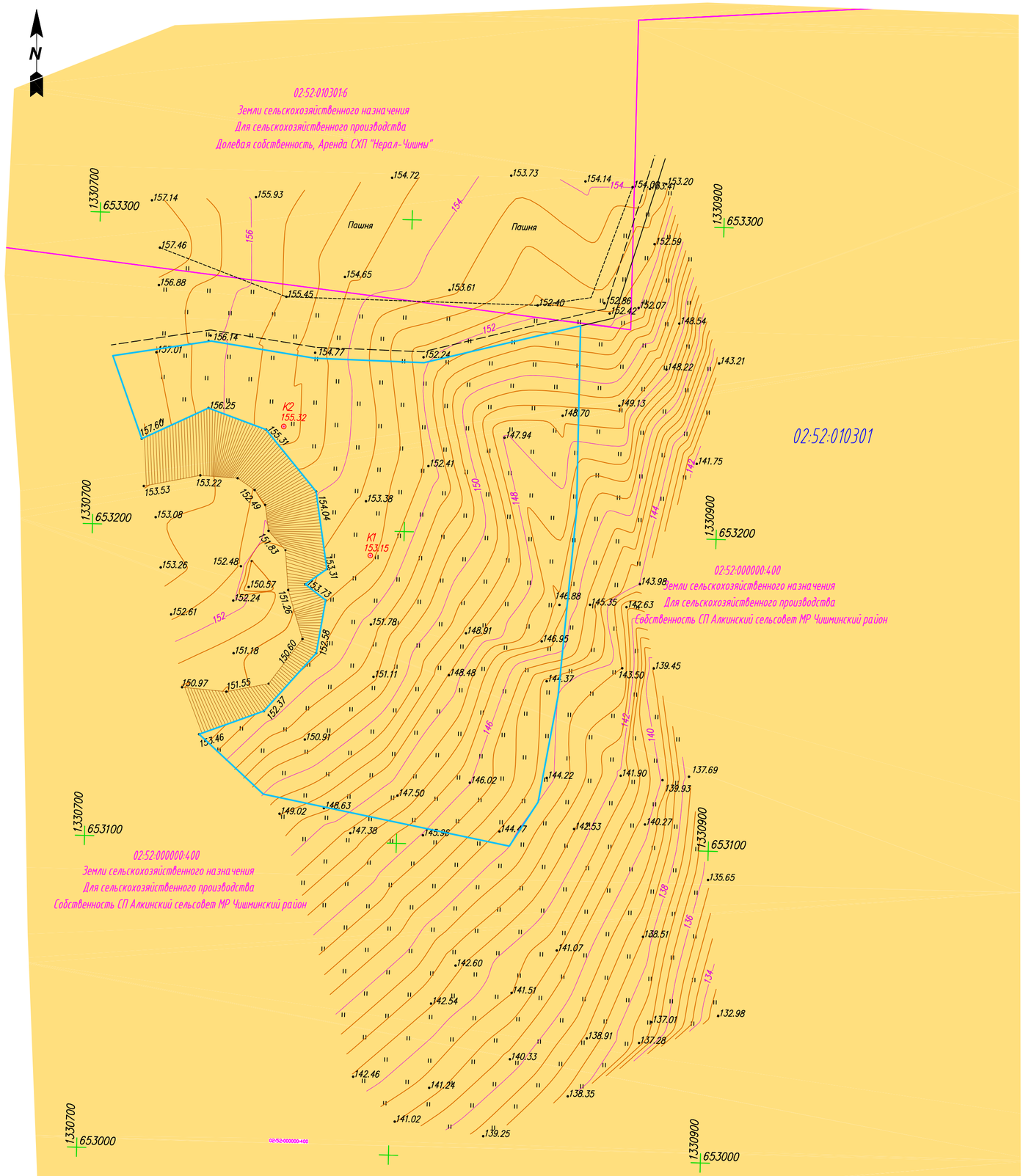

Схема расположения сосредоточенного резерва грунта

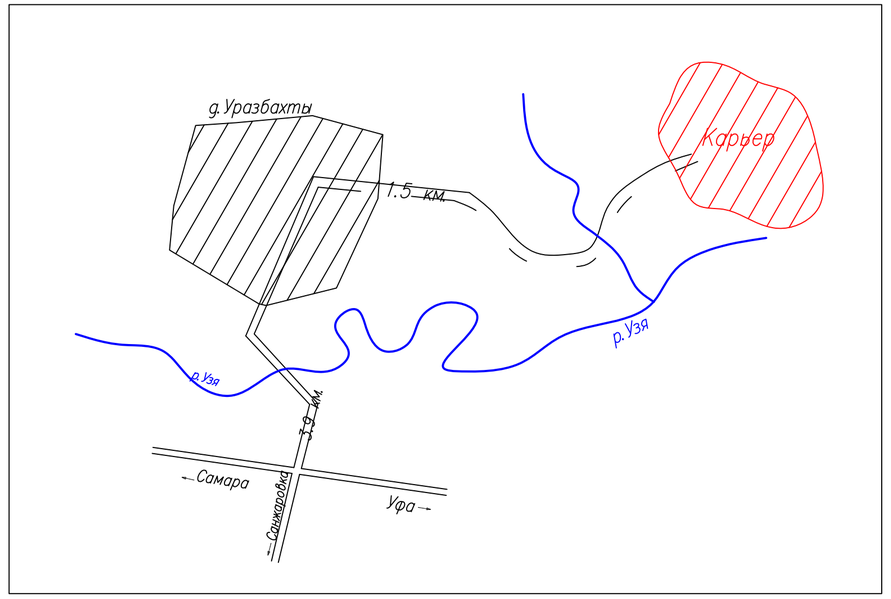

Условные обозначения:

- граница отвода во временное пользование
- граница земельных участков по сведениям ЕГРН
- 02:52:0000000:400 — кадастровый номер земельного участка
- земли сельскохозяйственного назначения
- территории усадебной застройки
- территории улиц и дорог
- земли промышленности
- территории общего пользования

1. Система координат - МСК-02
2. Система высот - Балтийская
3. Сечение рельефа горизонталями через 0.5 м.
4. Инженерно-топографический план составлен по материалам изысканий ООО Уралдортранс выполненных в 2020 году.
5. ООПТ федерального, республиканского, местного значения отсутствуют.
6. Объекты, обладающие признаками объекта культурного (в т.ч. археологического) наследия, отсутствуют.
7. Публичные сервитуты отсутствуют
8. Существующие красные линии отсутствуют

Данный лист не подлежит размножению или передаче другим организациям и лицам без согласования с ООО "Уралдортранс"

						6757-ППТ.1-ГЧ		
						Проектная документация реконструкции автомобильной дороги Уразбахты - Санжаровка на участке а/д М-5 "Урал" - Богомоловка в Чишминском районе Республики Башкортостан		
Изм	Кол.уч	Лист	Nдок	Подпись	Дата			
Разраб.		Сулейманов			12.20	Основная часть проекта планировки территории линейного объекта	стадия	лист	листов
Провер.		Дмитриева			12.20		П	5	5
Н.контр.		Дмитриева			12.20	Чертеж планировки сосредоточенный резерв грунта М1:1000	ООО"Уралдортранс"		

Взам. инв.N° | Подп. и дата | Инв.N° подл.

Проект планировки территории.
Положение о размещении линейного объекта

1. Исходно-разрешительная документация

Основанием для разработки проекта планировки и межевания территории линейного объекта «Проектная документация реконструкции автомобильной дороги Уразбахты – Санжаровка на участке а/д М-5 «Урал» – Богомоловка в Чишминском районе Республики Башкортостан» является:

– Схема территориального планирования Республики Башкортостан до 2020 года, утвержденная постановлением Правительства Республики Башкортостан от 5 августа 2015 года № 289;

– градостроительная документация муниципального района Чишминский район Республики Башкортостан;

– территориальный заказ по содержанию, ремонту, капитальному ремонту, строительству и реконструкции автомобильных дорог общего пользования регионального и межмуниципального значения и автомобильных дорог общего пользования местного значения на 2020-2022 годы, утвержденный распоряжением Правительства Республики Башкортостан от 30 декабря 2019 года № 1586-р (с изменениями от 13 мая 2020 года № 480-р);

– муниципальный контракт, заключенный между Администрацией муниципального района Чишминский район Республики Башкортостан и обществом с ограниченной ответственностью «Уралдортранс» от 18 сентября 2020 года № 08015000011200001750001 по разработке проектной документации реконструкции Уразбахты – Санжаровка на участке а/д М-5 «Урал» – Богомоловка;

– постановление администрации сельского поселения Алкинский сельсовет муниципального района Чишминский район Республики Башкортостан «О подготовке проекта планировки и проекта межевания территории по объекту «Проектная документация реконструкции автомобильной дороги Уразбахты - Санжаровка на участке а\д М-5 «Урал» - Богомоловка в Чишминском районе Республики Башкортостан» от 09 ноября 2020 года №231;

- постановление администрации сельского поселения Арслановский сельсовет муниципального района Чишминский район Республики Башкортостан «О подготовке проекта планировки и проекта межевания территории по объекту «Проектная документация реконструкции автомобильной дороги Уразбахты - Санжаровка на участке а\д М-5 «Урал» - Богомоловка в Чишминском районе Республики Башкортостан» от 09 ноября 2020 года №126;

– заключение Министерства природопользования и экологии Республики Башкортостан от 09 октября 2020 года № 12/16096;

– письмо Управления по государственной охране объектов культурного наследия Республики Башкортостан от 27 октября 2020 года № 07-07/4555;

– письмо Министерства лесного хозяйства Республики Башкортостан от 11 декабря 2020 года № 04/10488.

Источником финансирования проекта планировки являются бюджетные ассигнования Дорожного фонда Республики Башкортостан на основании территориального заказа по содержанию, ремонту, капитальному ремонту, строительству и реконструкции автомобильных дорог общего пользования регионального и межмуниципального значения и автомобильных дорог общего пользования местного значения на 2020-2022 годы, утвержденного распоряжением Правительства Республики Башкортостан от 30 декабря 2019 года № 1586-р (с изменениями от 13 мая 2020 года № 480-р).

2. Сведения об объекте и его характеристики

2.1. Наименование и состав линейного объекта

Наименование линейного объекта: «Проектная документация реконструкции автомобильной дороги Уразбахты – Санжаровка на участке а/д М-5 «Урал» – Богомоловка в Чишминском районе Республики Башкортостан».

Объекты капитального строительства, входящие в состав линейного объекта, отсутствуют.

2.2. Основные характеристики линейного объекта

Проектируемый участок находится на землях в административных границах СП Алкинский сельсовет и Арслановский сельсовет МР Чишминский район.

Трасса проектируемого подъезда протяженностью 5,0 км.

Начало трассы ПК 0+00 расположено на границе кадастрового отвода примыкания к автомобильной дороге федерального значения М5 "Урал" "Москва-Челябинск" км1434+100 на съезде к д.Богомоловка соответствует км 2+494 автодороги Уразбахты –Санжаровка.

Конец трассы ПК50+00 соответствует эксплуатационному км 7+933 автодороги Уразбахты – Санжаровка.

Технические характеристики трассы приведены в таблице 1.

Таблица 1

Характеристика	Показатели
Протяженность, м	5000
Протяженность прямых участков, м	2558,30
Протяженность участков на кривых, м	2441,70
Коэффициент развития трассы	1,14
Количество углов поворота на 1 км	16
Минимальный радиус кривых в плане, м	30

Трассы автомобильных дорог проложены с соблюдением нормативов для соответствующих категорий. Нарушений и отступлений нет.

В качестве исходных пунктов для создания планово-высотной геодезической сети послужили исходные пункты ГГС: "Маковка" 3 кл., "Арсланово" 3 кл., "Абраево" 3 кл.,"Маяк Гора" 2 кл, данные получены в Федеральном государственном бюджетном учреждении "Федеральный научно-технический центр геодезии, картографии и инфраструктуры пространственных данных".

Система координат – МСК-02.

Система высот – Балтийская.

Планово-высотная геодезическая сеть закреплена знаками, которые представляют собой стальную трубу с площадкой в верхней части. Места установки пунктов легкодоступны, хорошо опознаются на местности и обеспечивают долговременную сохранность. Между двумя смежными пунктами обеспечена видимость. Для определения координат закрепленных точек произведены измерения с применением спутниковых геодезических приемников производства США фирмы "TOPCON", работающих в Глобальной системе позиционирования.

2.3. Назначение планируемого для размещения линейного объекта

Функциональное назначение планируемого для размещения линейного объекта заключается в реконструкции автомобильной дороги Уразбахты – Санжаровка на участке а/д М-5 «Урал» – Богомоловка в Чишминском районе Республики Башкортостан».

В настоящее время необходимо обеспечить соответствие параметров транспортной системы потребностям участников дорожного движения и транспортного обслуживания населения, предприятий, учреждений и организаций района, в связи, с чем возникает необходимость совершенствования автодорожной сети муниципального района с доведением её характеристик до нормативных с учётом ресурсных возможностей.

Интенсивность движения транспортного потока на проектируемой автодороге принята на основании натурного обследования интенсивности и состава потока движения выполненного ООО «Уралдортранс» в октябре 2020 г. Учет интенсивности движения производился путем последовательного зачеркивания порядкового номера соответствующего типа транспортного средства приведенного в форме учёта интенсивности движения согласно ГОСТ 32965-2014. Карточка непосредственного учета интенсивности движения представлена в приложении 10.

Интенсивность движения на автомобильной дороге на 2020 год составляет:

– легковые автомобили и мотоциклы, микроавтобусы – 18 авт/сут;

– грузовые автомобили грузоподъемностью до 2,0 т – 2 авт/сут;

– грузовые автомобили грузоподъемностью от 2,0 т до 6,0 т – 2 авт/сут;

– трактора – 1 авт/сут.

Интенсивность движения на автомобильной дороге на 2040 год с приростом 3% составит:

– легковые автомобили и мотоциклы, микроавтобусы – 32 авт/сут;

– грузовые автомобили грузоподъемностью до 2,0 т – 4 авт/сут;

– грузовые автомобили грузоподъемностью от 2,0 т до 6,0 т – 4 авт/сут;

– трактора – 2 авт/сут.

Суммарная расчетная интенсивность движения автотранспорта по проектируемой автодороге на перспективный 2040г. с показателем прироста интенсивности движения транспортного потока 3% составит 42 физических авт/сут. или 46 приведенных авт/сут.

3. Перечень муниципальных образований Республики Башкортостан, на территориях которых устанавливаются зоны планируемого размещения линейного объекта

Перечень муниципальных образований Республики Башкортостан, на территории которых устанавливаются зоны планируемого размещения линейного объекта приведены в таблице 2.

Таблица 2

Номер п/п	Муниципальный район	Сельское поселение
1	2	3
1	МР Чишминский район РБ	СП Алкинский сельсовет
2	МР Чишминский район РБ	СП Арслановский сельсовет

4. Перечень координат характерных точек границ зон планируемого размещения линейного объекта

Перечень координат характерных точек границ зон планируемого размещения линейного объекта приведен в таблице 3.

Таблица 3

№ точки	Координата X	Координата Y
1	2	3
1	645569,27	1328311,24
2	645648,03	1328301,82
3	645684,70	1328290,54
4	645758,96	1328251,31
5	645861,75	1328213,06
6	645912,25	1328202,30
7	645987,04	1328168,16
8	646042,73	1328137,55
9	646146,09	1328065,69
10	646237,71	1327965,81
11	646320,69	1327891,90
12	646388,82	1327848,00
13	646473,42	1327806,12
14	646612,88	1327751,07

15	646675,53	1327727,09
16	646705,85	1327722,97
17	646741,56	1327726,56
18	646910,62	1327784,45
19	647000,14	1327819,88
20	647042,51	1327835,92
21	647118,78	1327850,12
22	647321,16	1327883,29
23	647517,39	1327913,17
24	647831,92	1327963,22
25	647977,51	1327988,44
26	648045,47	1328004,05
27	648092,67	1328027,63
28	648113,47	1328050,48
29	648187,03	1328115,62
30	648555,23	1328471,08
31	648836,90	1328753,15
32	649029,05	1328941,63
33	649130,52	1329028,85
34	649199,99	1329082,40
35	649489,65	1329259,85
36	649539,85	1329205,23
37	649441,98	1329143,68
38	649369,09	1329099,66
39	649215,88	1329003,00
40	649102,89	1328904,86
41	648826,26	1328637,09
42	648535,87	1328346,47
43	648263,85	1328088,69
44	648214,83	1328044,79
45	648135,25	1327967,16
46	648052,54	1327928,22
47	647921,02	1327905,63
48	647507,13	1327833,19
49	647235,40	1327791,86
50	647073,79	1327767,28
51	647042,97	1327757,87
52	646955,86	1327721,39
53	646769,60	1327654,94
54	646721,87	1327646,01
55	646681,79	1327649,26
56	646635,58	1327660,73
57	646570,24	1327688,71
58	646410,68	1327751,13
59	646341,53	1327786,00
60	646254,23	1327846,74
61	646154,04	1327941,74
62	646086,99	1328015,28
63	645999,79	1328074,41
64	645943,65	1328103,47

65	645881,63	1328119,15
66	645818,55	1328136,57
67	645747,06	1328168,75
68	645681,36	1328208,47
69	645634,28	1328226,26
70	645566,61	1328243,03
71	645566,61	1328243,03
1	645569,27	1328311,24

5. Перечень координат характерных точек границ зон планируемого размещения линейных объектов, подлежащих реконструкции в связи с изменением их местоположения

Перечень координат переустройства инженерных коммуникаций представлена в таблице 4.

Таблица 4

№ точки	Координаты X	Координаты Y
1	2	3
1	649075,71	1328850,55
2	649066,55	1328863,68
3	649053,31	1328891,05
4	649036,25	1328917,64
5	649031,80	1328912,90
1	645609,95	1328251,21
2	645614,89	1328280,80
3	645568,05	1328288,74
1	645632,43	1328279,57
2	645582,85	1328290,81
3	645576,28	1328267,72
1	645560,80	1328299,88
2	645541,13	1328308,83
1	645520,39	1328254,75
2	645529,05	1328271,10
3	645541,13	1328308,83
4	645503,17	1328325,32
1	645324,35	1328183,77
2	645326,54	1328187,41
3	645336,66	1328181,30
4	645351,02	1328184,74
5	645358,20	1328196,59
1	645358,02	1328167,05

2	645363,30	1328164,30
3	645421,67	1328275,70

6. Предельные параметры разрешенного строительства, реконструкции объектов капитального строительства, входящих в состав линейного объекта в границах зон его планируемого размещения

Объекты капитального строительства, входящие в состав линейного объекта в границах зон его планируемого размещения, отсутствуют.

7. Мероприятия по защите сохраняемых объектов капитального строительства (здание, строение, сооружение, объекты, строительство которых не завершено), существующих и строящихся на момент подготовки проекта планировки территории, а также объектов капитального строительства, планируемых к строительству в соответствии с ранее утвержденной документацией по планировке территории, от возможного негативного воздействия в связи с размещением линейного объекта

Сохраняемые объекты капитального строительства (здание, строение, сооружение, объекты, строительство которых не завершено), существующие и строящиеся на момент подготовки проекта планировки территории, а также объекты капитального строительства, планируемые к строительству в соответствии с ранее утвержденной документацией по планировке территории, отсутствуют.

8. Мероприятия по сохранению объектов культурного наследия от возможного негативного воздействия в связи с размещением линейного объекта

В соответствии с письмом Управления по государственной охране объектов культурного наследия Республики Башкортостан от 27 октября 2020 года № 07-07/4555 объекты культурного наследия, включенные в Единый государственный реестр объектов культурного наследия народов Российской Федерации, выявленные объекты культурного наследия и объекты, обладающие признаками объекта культурного (в том числе археологического) наследия, отсутствуют.

Испрашиваемые земельные участки расположены вне зон охраны и защитных зон объектов культурного наследия.

9. Мероприятия по охране окружающей среды

Согласно заключению Министерства природопользования и экологии Республики Башкортостан от 9 октября 2020 года № 12/16096 в пределах проектируемого линейного объекта особо охраняемых природных территорий республиканского значения не имеется.

10. Мероприятия по защите территории от чрезвычайных ситуаций природного и техногенного характера, в том числе по обеспечению пожарной безопасности и гражданской обороне

10.1. Мероприятия по защите территории от чрезвычайных ситуаций природного и техногенного характера

Линейный объект находится вне зоны возможного сильного радиоактивного заражения местности.

Опасные химические вещества, создающие угрозу возникновения источника чрезвычайной ситуации, на проектируемом линейном объекте отсутствуют, система химического контроля не предусматривается.

Для организации и проведения работ по заблаговременному выявлению источников чрезвычайных ситуаций предназначена система мониторинга и прогнозирования чрезвычайных ситуаций природного и техногенного характера на территории Республики Башкортостан.

10.2. Мероприятия по обеспечению пожарной безопасности

Для обеспечения пожарной безопасности на проектируемом линейном объекте предусмотрены следующие мероприятия:

– с учетом специфики проектируемого линейного объекта обеспечение его пожарной безопасности достигается применением строительных материалов, определяемых технологическими нормами, и соблюдением нормативных противопожарных расстояний от трассы до жилых, общественных и промышленных объектов, лесных массивов и других объектов;

– пожароопасные технологические процессы на проектируемом линейном объекте отсутствуют;

– противопожарные расстояния между зданиями, сооружениями и наружными установками при проектировании линейного объекта принимаются в соответствии с Федеральным законом от 22 июля 2008 года № 123-ФЗ «Технический регламент о требованиях пожарной безопасности», «СП 4.13130.2013. Свод правил. Системы противопожарной защиты. Ограничение распространения пожара на объектах защиты. Требования к объемно-планировочным и конструктивным решениям».

10.3. Мероприятия по гражданской обороне

Линейный объект является не категорированным по гражданской обороне. В составе проектируемого объекта не предусматривается размещение зданий и сооружений, к которым предъявляются требования по степени огнестойкости в соответствии с «СП 165.1325800.2014. Свод правил. Инженерно-технические мероприятия по гражданской обороне. Актуализированная редакция СНиП 2.01.51-90».

Проект межевания территории.
Текстовая часть

1. Перечень и сведения о площади образуемых земельных участков

Принадлежность испрашиваемых земельных участков приведена в таблице 1.

Таблица 1

Кадастровый номер	Категория земельного участка	Разрешенное использование	Правообладатель земельного участка	Постоянное (бессроч.) пользование, кв.м.	Безвозмезд-ное пользование, кв.м.	Всего, площадь, кв.м.
Муниципальный район Чишминский район Республики Башкортостан сельское поселение Алкинский сельсовет						
02:52:010311, 02:52:010701, 02:52:010704, 02:52:010703, 02:52:031216, 02:52:010802, 02:52:010801	Не установлено	Не установлено	Муниципальная собственность	86703	2855	89558
02:52:010311:16	Земли сельскохозяйственного назначения	Под объектами автомобильного транспорта (под дороги)	Сведения о правах отсутствуют	8503	-	8503
02:52:010701:21	Земли сельскохозяйственного назначения	Под объектами автомобильного транспорта (под дороги)	Сведения о правах отсутствуют	10051	-	10051
02:52:000000:2875	Земли сельскохозяйственного назначения	Для сельскохозяйственного производства	Собственность ООО «Центр Агротехнологий»	3915	-	3915
02:52:000000:450	Земли сельскохозяйственного назначения	Для сельскохозяйственного производства	Собственность СП Алкинский сельсовет МР Чишминский район	462	-	462
02:52:000000:458	Земли сельскохозяйственного назначения	Для сельскохозяйственного производства	Собственность СП Алкинский сельсовет МР Чишминский район	1571	-	1571
02:52:000000:457	Земли сельскохозяйственного назначения	Для сельскохозяйственного производства	Собственность СП Алкинский сельсовет МР Чишминский район	295	-	295
02:52:000000:2191	Земли сельскохозяйственного назначения	Для возделывания сельскохозяйственных культур	Собственность ООО Агрохозяйство им. Салавата	7474	-	7474
02:52:000000:7630	Земли населенных пунктов	Размещение автодороги по улице Садовая	Собственность МР Чишминский район	2515	-	2515
02:52:010801:48	Земли населенных пунктов	Для садоводства	Собственность Шамсутдинова Р. Я.	-	132	132
02:52:000000:400	Земли сельскохозяйственного назначения	Для сельскохозяйственного производства	Собственность СП Алкинский сельсовет МР Чишминский район	-	14635	14635
02:52:010801:246	Земли	Коммунальное	Сведения о правах	960	-	960

	населенных пунктов	обслуживание	отсутствуют			
Итого по СП Алкинский сельсовет				**122449**	**17622**	**140071**
Муниципальный район Чишминский район Республики Башкортостан сельское поселение Арслановский сельсовет						
02:52:031213	Не установлено	Не установлено	Муниципальная собственность	7884	-	7884
Итого по СП Арслановский сельсовет				**7884**	**-**	**7884**
Итого по объекту, кв.м				**130333**	**17622**	**147955**

Перечень и сведения о площади образуемых земельных участков для реконструкции линейного объекта (постоянное /бессрочное пользование) приведены в таблице 2.

Таблица 2

Номер п\п	Условный номер образуемого земельного участка	Кадастровый номер исходного земельного участка по сведения ГКН	Категория исходного земельного участка	Разрешенное использование исходного земельного участка	Площадь участка/ части участка, необходимой для реализации автомобильной дороги, кв. м.	Устанавливаемая категория образуемого земельного участка	Устанавливаемое разрешенное использование/назначение образуемого земельного участка	Устанавливаемое местоположение образуемого земельного участка
1	2	3	4	5	6	7	8	9
1	:ЗУ1	02:52:000000	Не установлено	Не установлено	81407	земли промышленности	автомобильный транспорт	РБ, Чишминский район, Алкинский сельсовет
2	:ЗУ2	02:52:000000	Не установлено	Не установлено	4128	земли населенных пунктов	улично-дорожная сеть	РБ, Чишминский район, Алкинский сельсовет
3	:ЗУ1	02:52:010704	Не установлено	Не установлено	1168	земли промышленности	автомобильный транспорт	РБ, Чишминский район, Алкинский сельсовет
4	:2875:ЗУ1	02:52:000000:2875	Земли сельскохозяйственного назначения	Для сельскохозяйственного производства	3915	земли промышленности	автомобильный транспорт	РБ, Чишминский район, Алкинский сельсовет
5	:450:ЗУ1	02:52:000000:450	Земли сельскохозяйственного назначения	Для сельскохозяйственного производства	462	земли промышленности	автомобильный транспорт	РБ, Чишминский район, Алкинский сельсовет
6	:458:ЗУ1	02:52:000000:458	Земли сельскохозяйственного	Для сельскохозяйственного	1571	земли промышленности	автомобильный транспорт	РБ, Чишминский район, Алкинский

			назначения	производства				сельсовет
7	:457:ЗУ1	02:52:000000:457	Земли сельскохозяйственного назначения	Для сельскохозяйственного производства	295	земли промышленности	автомобильный транспорт	РБ, Чишминский район, Алкинский сельсовет
8	:2191:ЗУ1	02:52:000000:2191	Земли сельскохозяйственного назначения	Для возделывания сельскохозяйственных культур	7474	земли промышленности	автомобильный транспорт	РБ, Чишминский район, Алкинский сельсовет
9	:246:ЗУ1	02:52:010801:246	Земли населенных пунктов	Коммунальное обслуживание	960	земли населенных пунктов	улично-дорожная сеть	РБ, Чишминский район, Алкинский сельсовет
10	:7630:ЗУ1	02:52:000000:7630	Земли населенных пунктов	Размещение автодороги по улице Садовая	2515	земли населенных пунктов	улично-дорожная сеть	РБ, Чишминский район, Алкинский сельсовет
11	:16:ЗУ1	02:52:010311:16	Земли сельскохозяйственного назначения	Под объектами автомобильного транспорта (под дороги)	8503	земли промышленности	автомобильный транспорт	РБ, Чишминский район, Алкинский сельсовет
12	:21:ЗУ1	02:52:010701:21	Земли сельскохозяйственного назначения	Под объектами автомобильного транспорта (под дороги)	10051	земли промышленности	автомобильный транспорт	РБ, Чишминский район, Алкинский сельсовет
Итого по СП Алкинский сельсовет МР Чишминский район РБ					**122449**			
13	:ЗУ1	02:52:031213	Не установлено	Не установлено	7884	земли промышленности	автомобильный транспорт	РБ, Чишминский район, Арслановский сельсовет
Итого по СП Арслановский сельсовет МР Чишминский район РБ					**7884**			
Итого по линейному объекту					**130333**			

Перечень и сведения о площади образуемых земельных участков для реконструкции линейного объекта (безвозмездное пользование) приведены в таблице 3.

Таблица 3

Номер п\п	Условный номер образуемого земельного участка	Кадастровый номер исходного земельного участка по сведения ГКН	Категория исходного земельного участка	Разрешенное использование исходного земельного участка	Площадь участка/ части участка, необходимой для реализации автомобильной дороги, кв. м.	Устанавливаемая категория образуемого земельного участка	Устанавливаемое разрешенное использование/назначение образуемого земельного участка	Устанавливаемое местоположение образуемого земельного участка
1	2	3	4	5	6	7	8	9
1	:ЗУ3	02:52:000000	Не установлено	Не установлено	1641	земли промышленности	автомобильный транспорт	РБ, Чишминский район, Алкинский сельсовет
2	:ЗУ4	02:52:000000	Не установлено	Не установлено	1214	земли населенных пунктов	улично-дорожная сеть	РБ, Чишминский район, Алкинский сельсовет
3	:48/чзу1	02:52:010801:48	Земли населенных пунктов	Для садоводства	132	земли населенных пунктов	улично-дорожная сеть	РБ, Чишминский район, Алкинский сельсовет
4	:400:ЗУ1	02:52:000000:400	Земли сельскохозяйственного назначения	Для сельскохозяйственного производства	14635	земли промышленности	недропользование	РБ, Чишминский район, Алкинский сельсовет
Итого по СП Алкинский сельсовет МР Чишминский район РБ					**17622**			
Итого по линейному объекту					**17622**			

Границы земельного участка с кадастровым номером 02:52:000000:233 (обособленный участок 02:52:010704:10) не соответствуют фактическому местоположению на местности и подлежат уточнению. Проект межевания территории разработан по фактическому местоположению земельных участков при условии выполнения кадастровых работ по уточнению несоответствующих границ.

Материалы по обоснованию проекта межевания территории соответствуют материалам по обоснованию проекта планировки территории.

Границы землевладений, отводов земельных участков под все виды использования, границы территорий по формам собственности, данные о собственниках земельных участков сформированы на основании кадастровых планов территорий, предоставленных филиалом ФГБУ «Федеральная кадастровая палата Федеральной службы государственной регистрации, кадастра и картографии» по Республике Башкортостан: от 05 ноября 2020 г. №КУВИ-002/2020-36672677, от 23 ноября 2020г. от №КУВИ-002/2020-41609901, от 05 ноября 2020г. от №КУВИ-002/2020-36673913, от 23 сентября 2020г. № КУВИ-002/2020-23327327, от 23 сентября 2020г. .№КУВИ-002/2020-23363915, от 23 сентября 2020г. № КУВИ-002/2020-23369366, от 23 сентября 2020г. №КУВИ-002/2020-23327547, от 23 сентября 2020г. № КУВИ-002/2020-41609895, от 23 ноября 2020г №КУВИ-002/2020-41609895, от 23 сентября 2020г. № КУВИ-002/2020-23364608, от 23 ноября 2020г №КУВИ-002/2020-41609887, от 23 сентября 2020г. №КУВИ-002/2020-23366031.

Проект межевания территории.
Графическая часть

Условные обозначения:

- ось автодороги.
- граница отвода в посстоянное (бессрочное) пользование
- граница отвода во временное пользование
- граница сельсовета
- граница населенного пункта
- граница земельных участков по сведениям ЕГРН
- 02:52:010311:16 – кадастровый номер земельного участка
- граница проектируемой территории
- участки для размещения автодороги

Границы и условные номера образуемых земельных участков в постоянный отвод:

- 02:52:000000:ЗУ1
- 02:52:0312013:ЗУ1
- 02:52:000000:ЗУ2
- 02:52:010704:ЗУ1
- 02:52:000000:2875:ЗУ1
- 02:52:000000:2191:ЗУ1
- 02:52:000000:450:ЗУ1
- 02:52:000000:457:ЗУ1
- 02:52:000000:458:ЗУ1
- 02:52:010801:246:ЗУ1

Границы и условные номера образуемых земельных участков во временный отвод:

- 02:52:000000:ЗУ3
- 02:52:000000:ЗУ4
- 02:52:010801:48/чзу1
- 02:52:000000:400:ЗУ1

1. Система координат – МСК-02
2. Система высот – Балтийская
3. Сечение рельефа горизонталями через 0.5 м.
4. Инженерно-топографический план составлен по материалам изысканий ООО Уралдортранс выполненных в 2020 году.
5. Публичные сервитуты отсутствуют
6. Существующие красные линии отсутствуют

Схема расположения листов

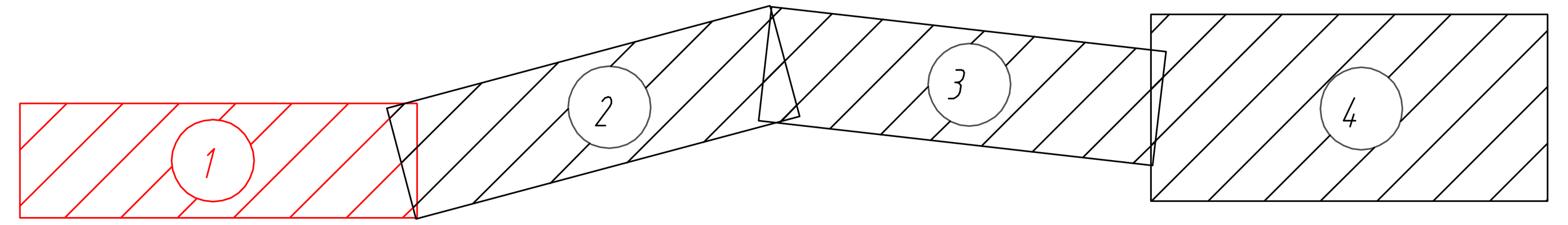

Данный лист не подлежит размножению или передаче другим организациям и лицам без согласования с ООО "Уралдортранс"

Изм	Кол.уч	Лист	Nдок	Подпись	Дата	6757-ПМТ.1(У)-ГЧ			
						Проектная документация реконструкции автомобильной дороги Уразбахты – Санжаровка на участке а/д М-5 "Урал" – Богомоловка в Чишминском районе Республики Башкортостан			
Разраб.		Сулейманов		[signature]	12.20	Основная часть проекта межевания территории линейного объекта	стадия	лист	листов
Провер.		Дмитриева		[signature]	12.20		П	1	5
Н.контр.		Дмитриева		[signature]	12.20	Чертеж межевания ПК0+00 – ПК12+30 М1:1000	ООО"Уралдортранс"		

Согласовано
Взам. инв.№
Подп. и дата
Инв. № подл.

Условные обозначения:

- ось автодороги.
- граница отвода в посстоянное (бессрочное) пользование
- граница отвода во временное пользование
- граница сельсовета
- граница населенного пункта
- граница земельных участков по сведениям ЕГРН
02:52:010311:16 - кадастровый номер земельного участка
- граница проектируемой территории
- участки для размещения автодороги

Границы и условные номера образуемых земельных участков в постоянный отвод:

- 02:52:000000:ЗУ1
- 02:52:0312013:ЗУ1
- 02:52:000000:ЗУ2
- 02:52:010704:ЗУ1
- 02:52:000000:2875:ЗУ1
- 02:52:000000:2191:ЗУ1
- 02:52:000000:450:ЗУ1
- 02:52:000000:457:ЗУ1
- 02:52:000000:458:ЗУ1
- 02:52:010801:246:ЗУ1

Границы и условные номера образуемых земельных участков во временный отвод:

- 02:52:000000:ЗУ3
- 02:52:000000:ЗУ4
- 02:52:010801:48/чзу1
- 02:52:000000:400:ЗУ1

1. Система координат - МСК-02
2. Система высот - Балтийская
3. Сечение рельефа горизонталями через 0.5 м.
4. Инженерно-топографический план составлен по материалам изысканий ООО Уралдортранс выполненных в 2020 году.
5. Публичные сервитуты отсутствуют
6. Существующие красные линии отсутствуют

Данный лист не подлежит размножению или передаче другим организациям и лицам без согласования с ООО "Уралдортранс"

Изм	Кол.уч	Лист	Nдок	Подпись	Дата	6757-ПМТ.1(У)-ГЧ		
Разраб.	Сулейманов				12.20	Проектная документация реконструкции автомобильной дороги Уразбахты - Санжаровка на участке а/д М-5 "Урал" - Богомоловка в Чишминском районе Республики Башкортостан		
Провер.	Дмитриева				12.20	Основная часть проекта межевания территории линейного объекта	стадия П	лист 2, листов 5
Н.контр.	Дмитриева				12.20	Чертеж межевания ПК12+30 - ПК27+06 М1:1000	ООО"Уралдортранс"	

Условные обозначения:

- ось автодороги.
- граница отвода в посстоянное (бессрочное) пользование
- граница отвода во временное пользование
- граница сельсовета
- граница населенного пункта
- граница земельных участков по сведениям ЕГРН
- 02:52:010311:16 — кадастровый номер земельного участка
- граница проектируемой территории
- участки для размещения автодороги

Границы и условные номера образуемых земельных участков в постоянный отвод:

- 02:52:000000:ЗУ1
- 02:52:0312013:ЗУ1
- 02:52:000000:ЗУ2
- 02:52:010704:ЗУ1
- 02:52:000000:2875:ЗУ1
- 02:52:000000:2191:ЗУ1
- 02:52:000000:450:ЗУ1
- 02:52:000000:457:ЗУ1
- 02:52:000000:458:ЗУ1
- 02:52:010801:246:ЗУ1

Границы и условные номера образуемых земельных участков во временный отвод:

- 02:52:000000:ЗУ3
- 02:52:000000:ЗУ4
- 02:52:010801:48/чзу1
- 02:52:000000:400:ЗУ1

1. Система координат - МСК-02
2. Система высот - Балтийская
3. Сечение рельефа горизонталями через 0.5 м.
4. Инженерно-топографический план составлен по материалам изысканий ООО Уралдортранс выполненных в 2020 году.
5. Публичные сервитуты отсутствуют
6. Существующие красные линии отсутствуют

Данный лист не подлежит размножению или передаче другим организациям и лицам без согласования с ООО "Уралдортранс"

Изм	Кол.уч	Лист	Nдок	Подпись	Дата	6757-ПМТ.1(У)-ГЧ			
						Проектная документация реконструкции автомобильной дороги Уразбахты - Санжаровка на участке а/д М-5 "Урал" - Богомоловка в Чишминском районе Республики Башкортостан			
Разраб.		Сулейманов		[signature]	12.20	Основная часть проекта межевания территории линейного объекта	стадия	лист	листов
Провер.		Дмитриева		[signature]	12.20		П	3	5
Н.контр.		Дмитриева		[signature]	12.20	Чертеж межевания ПК27+06 - ПК37+25 М1:1000	ООО"Уралдортранс"		

Согласовано

Взам. инв №

Подп. и дата

Инв. № подл.

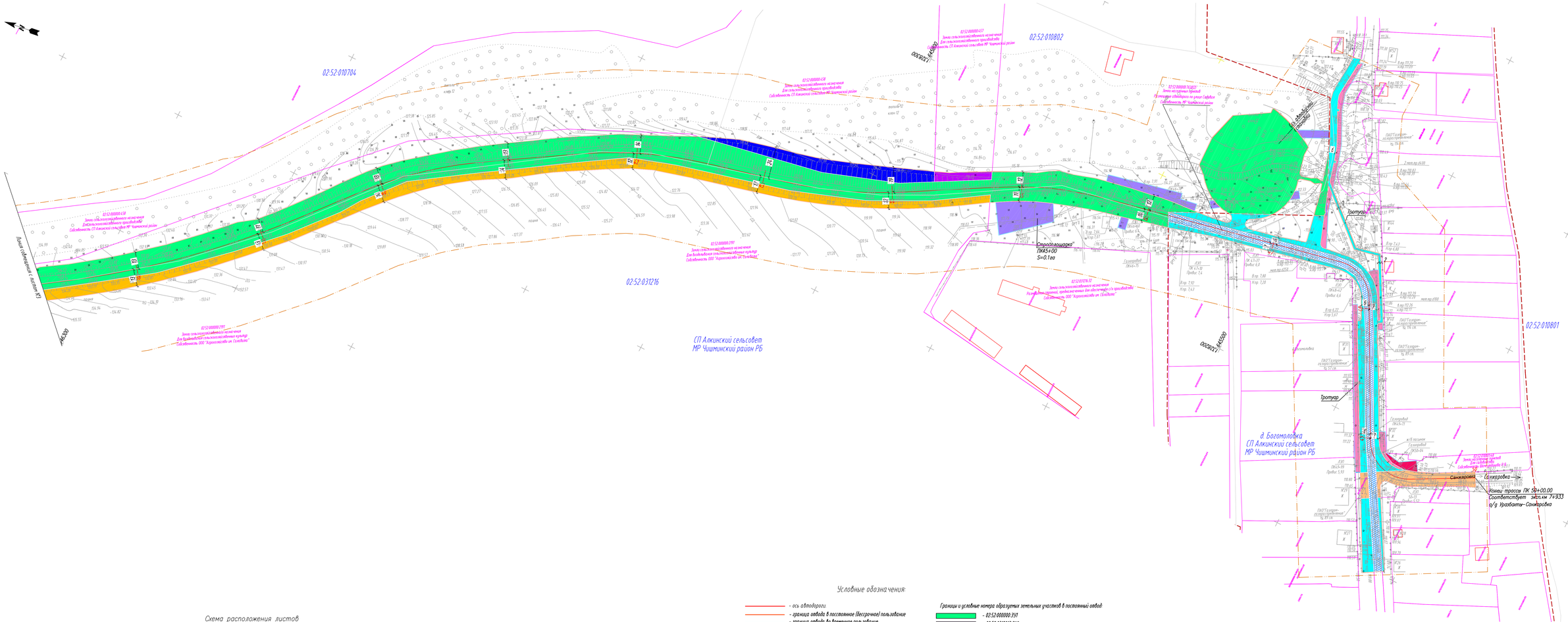

Схема расположения листов

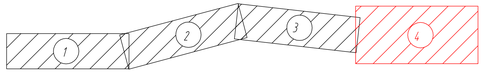

Условные обозначения:

- ось автодороги
- граница отвода в постоянное (бессрочное) пользование
- граница отвода во временное пользование
- граница сельсовета
- граница населенного пункта
- граница земельных участков по сведениям ЕГРН
- 02:52:010311:16 - кадастровый номер земельного участка
- граница проектируемой территории
- участки для размещения автодороги

Границы и условные номера образуемых земельных участков в постоянный отвод:

- 02:52:000000:391
- 02:52:031213:391
- 02:52:000000:392
- 02:52:010704:391
- 02:52:000000:2875:391
- 02:52:000000:2191:391
- 02:52:000000:450:391
- 02:52:000000:457:391
- 02:52:000000:458:391
- 02:52:010801:246:391

Границы и условные номера образуемых земельных участков во временный отвод:

- 02:52:000000:393
- 02:52:000000:394
- 02:52:010801:48/чзу1
- 02:52:000000:400:391

1. Система координат - МСК-02
2. Система высот - Балтийская
3. Сечение рельефа горизонталями через 0.5 м.
4. Инженерно-топографический план составлен по материалам изысканий ООО "Уралдортранс" выполненных в 2020 году.
5. Публичные сервитуты отсутствуют
6. Существующие красные линии отсутствуют

Данный лист не подлежит размножению или передаче другим организациям и лицам без согласования с ООО "Уралдортранс"

						6757-ПМТ.1(У)-ГЧ	
						Проектная документация реконструкции автомобильной дороги Уразбахты - Санжаровка на участке а/д М-5 "Урал" - Богомоловка в Чишминском районе Республики Башкортостан	
Изм.	Кол.уч.	Лист	Подп.	Подпись	Дата		
Разраб.		Сулейманов			12.20	Основная часть проекта межевания территории линейного объекта	
Провер.		Дмитриева			12.20		
Н.контр.		Дмитриева			12.20	Чертеж межевания ПК37+25 - ПК50+00 М1:1000	

стадия	лист	листов
П	4	5

ООО "Уралдортранс"

Согласовано

Взам. инв. №

Подп. и дата

Инв. № подл.

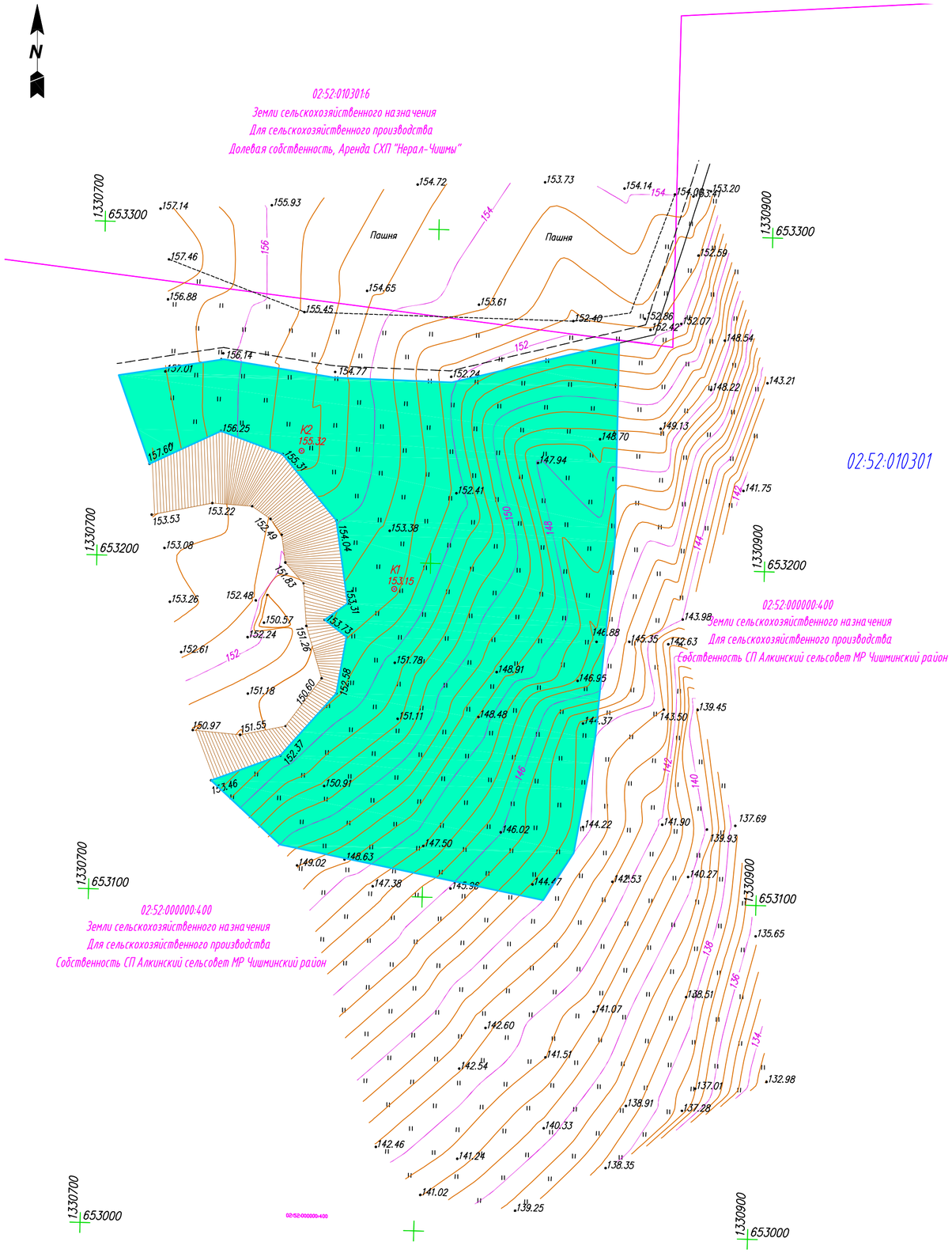

Схема расположения сосредоточенного резерва грунта

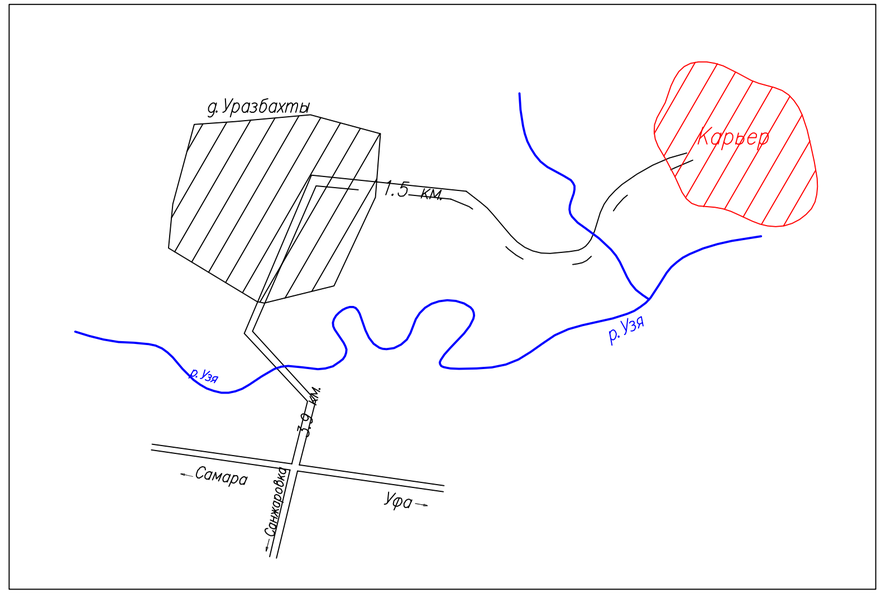

Условные обозначения:

- граница отвода во временное пользование
- граница земельных участков по сведениям ЕГРН
02:52:000000:400 - кадастровый номер земельного участка

Границы и условные номера образуемых земельных участков во временный отвод:

- 02:52:000000:400:ЗУ1

1. Система координат - МСК-02
2. Система высот - Балтийская
3. Сечение рельефа горизонталями через 0.5 м.
4. Инженерно-топографический план составлен по материалам изысканий ООО Уралдортранс выполненных в 2020 году.
5. Публичные сервитуты отсутствуют
6. Существующие красные линии отсутствуют

Данный лист не подлежит размножению или передаче другим организациям и лицам без согласования с ООО "Уралдортранс"

						6757-ПМТ.1(У)-ГЧ		
						Проектная документация реконструкции автомобильной дороги Уразбахты - Санжаровка на участке а/д М-5 "Урал" - Богомоловка в Чишминском районе Республики Башкортостан		
Изм	Кол.уч	Лист	Nдок	Подпись	Дата			
Разраб.		Сулейманов			12.20	Основная часть проекта межевания территории линейного объекта	стадия	лист	листов
Провер.		Дмитриева			12.20		П	5	5
						Чертеж межевания сосредоточенный резерв грунта М1:1000	ООО"Уралдортранс"	
Н.контр.		Дмитриева			12.20			

Согласовано

Взам. инв.N°

Подп. и дата

Инв. N° подл.

Приложения

БАШКОРТОСТАН РЕСПУБЛИКАҺЫ
ШИШМӘ РАЙОНЫ
МУНИЦИПАЛЬ РАЙОНЫНЫҢ
АРЫСЛАН АУЫЛ СОВЕТЫ
АУЫЛ БИЛӘМӘҺЕ
ХАКИМИӘТЕ

АДМИНИСТРАЦИЯ
СЕЛЬСКОГО ПОСЕЛЕНИЯ
АРСЛАНОВСКИЙ СЕЛЬСОВЕТ
МУНИЦИПАЛЬНОГО РАЙОНА
ЧИШМИНСКИЙ РАЙОН
РЕСПУБЛИКИ БАШКОРТОСТАН

ҠАРАР «09» ноября 2020 й. № 126 **ПОСТАНОВЛЕНИЕ** «09» ноября 2020 г.

О подготовке проекта планировки и межевания территории по объекту «Проектная документация реконструкции автомобильной дороги Уразбахты- Санжаровка на участке а/д М-5 «Урал»- Богомоловка в Чишминском районе Республики Башкортостан»

Рассмотрев обращение ООО «Уралдортранс» по разработке проектной документации реконструкции автомобильной дороги Уразбахты-Санжаровка на участке а/ М-5 «Урал» - Богомоловка в Чишминском районе Республики Башкортостан» №158/21 от 27.10.2020г. в соответствии со статьей 45, 46 Градостроительного кодекса Российской Федерации, Уставом сельского поселения Арслановский сельсовет муниципального района Чишминский район Республики Башкортостан администрация сельского поселения Алкинский сельсовет муниципального района Чишминский район

П О С Т А Н О В Л Я Е Т:

1.Разрешить подготовку проекта планировки и межевания территории по объекту «Проектная документация реконструкции автомобильной дороги Уразбахты- Санжаровка на участке а/д М-5 «Урал»- Богомоловка в Чишминском районе Республики Башкортостан»

2. Обязать ООО «Уралдортранс»

2.1. Выполнить в установленном порядке инженерно-геодезические изыскания.

2.2.Представить на рассмотрение и согласование в администрацию муниципального района Чишминский район Республики Башкортостан разработанный в установленном порядке проект планировки и межевания территории по объекту «Проектная документация реконструкции автомобильной дороги Уразбахты- Санжаровка на участке а/д М-5 «Урал»- Богомоловка в Чишминском районе Республики Башкортостан»

2.3. Представить в администрацию сельского поселения Арслановский сельсовет необходимые материалы для проведения публичных слушаний по проекту планировки и межевания территории по объекту «Проектная документация реконструкции автомобильной дороги Уразбахты-Санжаровка на участке а/д М-5 «Урал»- Богомоловка в Чишминском

районе Республики Башкортостан» принять участие и обеспечить присутствие проектной организации на публичных слушаниях по проекту планировки и межевания территории в установленном законом порядке.

3.Контроль за исполнением настоящего постановления оставляю за собой.

Глава сельского поселения Арслановский сельсовет
муниципального района Чишминский район
Республики Башкортостан И.Р.Курамшин

БАШҠОРТОСТАН РЕСПУБЛИКАҺЫ
ШИШМӘ РАЙОНЫ
МУНИЦИПАЛЬ РАЙОНЫНЫҢ
АЛКИН АУЫЛ СОВЕТЫ
АУЫЛ БИЛӘМӘҺЕ БАШЛЫҒЫ

452154, Узытамак ауылы, Үзәк урамы, 100

РЕСПУБЛИКА БАШКОРТОСТАН
АДМИНИСТРАЦИЯ
СЕЛЬСКОГО ПОСЕЛЕНИЯ
АЛКИНСКИЙ СЕЛЬСОВЕТ
МУНИЦИПАЛЬНОГО РАЙОНА
ЧИШМИНСКИЙ РАЙОН

452154, с.Узытамак, ул. Центральная, 100

КАРАР **ПОСТАНОВЛЕНИЕ**

«09» ноября 2020 й. №231 «09» ноября 2020г.

О подготовке проекта планировки и межевания территории по объекту «Проектная документация реконструкции автомобильной дороги Уразбахты- Санжаровка на участке а/д М-5 «Урал»- Богомоловка в Чишминском районе Республики Башкортостан»

Рассмотрев обращение ООО «Уралдортранс» по разработке проектной документации реконструкции автомобильной дороги Уразбахты-Санжаровка на участке а/ М-5 «Урал» - Богомоловка в Чишминском районе Республики Башкортостан» №158/21 от 27.10.2020г. в соответствии со статьей 45, 46 Градостроительного кодекса Российской Федерации, Уставом сельского поселения Алкинский сельсовет муниципального района Чишминский район Республики Башкортостан администрация сельского поселения Алкинский сельсовет муниципального района Чишминский район

П О С Т А Н О В Л Я Е Т:

1.Разрешить подготовку проекта планировки и межевания территории по объекту «Проектная документация реконструкции автомобильной дороги Уразбахты- Санжаровка на участке а/д М-5 «Урал»- Богомоловка в Чишминском районе Республики Башкортостан»

2. Обязать ООО «Уралдортранс»

2.1. Выполнить в установленном порядке инженерно-геодезические изыскания.

2.2.Представить на рассмотрение и согласование в администрацию муниципального района Чишминский район Республики Башкортостан разработанный в установленном порядке проект планировки и межевания территории по объекту «Проектная документация реконструкции автомобильной дороги Уразбахты- Санжаровка на участке а/д М-5 «Урал»- Богомоловка в Чишминском районе Республики Башкортостан»

2.3. Представить в администрацию сельского поселения Алкинский сельсовет необходимые материалы для проведения публичных слушаний по проекту планировки и межевания территории по объекту «Проектная

документация реконструкции автомобильной дороги Уразбахты-Санжаровка на участке а/д М-5 «Урал»- Богомоловка в Чишминском районе Республики Башкортостан» принять участие и обеспечить присутствие проектной организации на публичных слушаниях по проекту планировки и межевания территории в установленном законом порядке.

3.Контроль за исполнением настоящего постановления оставляю за собой.

Глава сельского поселения Алкинский сельсовет
муниципального района Чишминский район
Республики Башкортостан: Д.З.Бикташева

БАШҠОРТОСТАН РЕСПУБЛИКАҺЫНЫҢ
ТӘБИҒӘТТЕ ФАЙҘАЛАНЫУ ҺӘМ
ЭКОЛОГИЯ МИНИСТРЛЫҒЫ

Ленин урамы, 86, Өфө ҡалаһы, 450006
Тел. (347) 218-04-01. Факс (347) 272-74-21
E-mail: ecology@bashkortostan.ru, ecology.bashkortostan.ru

МИНИСТЕРСТВО
ПРИРОДОПОЛЬЗОВАНИЯ И ЭКОЛОГИИ
РЕСПУБЛИКИ БАШКОРТОСТАН
(Минэкологии РБ)

Ленина ул., д. 86, Уфа, 450006
Тел. (347) 218-04-01. Факс (347) 272-74-21
E-mail: ecology@bashkortostan.ru, ecology.bashkortostan.ru

09.10.2020 № 12/16096

На № 1203/20 от 30.09.2020

ЗАКЛЮЧЕНИЕ

о наличии (отсутствии) особо охраняемых природных территорий республиканского значения на участке предполагаемого осуществления хозяйственной и иной деятельности выдано

ООО «Уралдортранс»
(наименование юридического лица)

о том, что в пределах проектируемого объекта: «Проектная документация реконструкции автомобильной дороги Уразбахты - Санжаровка на участке а\д М-5 «Урал» - Богомоловка» особо охраняемых природных территорий республиканского (регионального) значения не имеется.

Срок действия заключения с 09.10.2020 по 08.10.2021.

Заместитель министра Н.В. Наумова

Л.Н.Кутова
8(347)218-04-52

Башҡортостан Республикаһының
мәҙәни мираҫ объекттарын
дәүләт һаҡлауы буйынса
ИДАРАЛЫҒЫ

Юр. адресы: 450101, Өфө, Тукай урамы, 46
Тел.: (347) 280-83-22
Факт. адресы: 450005, Өфө, Цюрупа урамы, 86
Тел.: (347) 287-10-86
ИНН 0274923138

УПРАВЛЕНИЕ
по государственной охране
объектов культурного наследия
Республики Башкортостан

Юр. адрес: 450101, Уфа, ул. Тукаева, 46
Тел.: (347) 280-83-22
Факт. адрес: 450005, Уфа, ул. Цюрупы, 86
Тел.: (347) 287-10-86
ИНН 0274923138

от 27.10.2020 № 07-07/4555

На № 1205/20 от 30.09.2020г.

Главному инженеру
ООО «Уралдотранс»

А.В. Лузину

Р. Зорге ул., 9, г. Уфа, Республика
Башкортостан, 450059
urtrans@list.ru

Управление по государственной охране объектов культурного наследия Республики Башкортостан (далее – Управление), рассмотрев Ваше обращение по вопросу предоставления сведений о наличии или отсутствии объектов культурного наследия в пределах участков работ по объекту: «Проектная документация реконструкции автомобильной дороги Уразбахты - Санжаровка на участке а/д М-5 «Урал» - Богомоловка», сообщает следующее.

На участках реализации проектных решений по титулу: «Проектная документация реконструкции автомобильной дороги Уразбахты - Санжаровка на участке а/д М-5 «Урал» - Богомоловка», объекты культурного наследия, включенные в Единый государственный реестр объектов культурного наследия (памятников истории и культуры) народов Российской Федерации, отсутствуют.

Сведениями об отсутствии на испрашиваемых участках выявленных объектов культурного наследия либо объектов, обладающих признаками объекта культурного наследия (в т.ч. археологического), Управление не располагает.

Учитывая изложенное, заказчик работ в соответствии со ст.ст. 28, 30, 31, 32, 36, 45.1 Федерального закона от 25 июня 2002 года № 73-ФЗ «Об объектах культурного наследия (памятниках истории и культуры) народов Российской Федерации» (далее – Федеральный закон № 73-ФЗ) обязан:

- обеспечить проведение и финансирование историко-культурной экспертизы земельного участка, подлежащего воздействию земляных, строительных, хозяйственных и иных работ, путем археологической разведки, в порядке, установленном ст. 45.1 Федерального закона № 73-ФЗ;

- представить в государственный орган охраны объектов культурного наследия документацию, подготовленную на основе археологических полевых работ, содержащую результаты исследований, в соответствии с которыми определяется наличие или отсутствие объектов, обладающих признаками объекта культурного наследия на земельном участке, подлежащем воздействию земляных, строительных, хозяйственных и иных работ, а также заключение государственной

историко-культурной экспертизы указанной документации (либо земельного участка) (в виде акта).

В случае обнаружения в границе земельного участка, подлежащего воздействию земляных, строительных, хозяйственных и иных работ объектов, обладающих признаками объекта археологического наследия, и после принятия государственным органом охраны объектов культурного наследия решения о включении данного объекта в перечень выявленных объектов культурного наследия:

- разработать в составе проектной документации раздел об обеспечении сохранности выявленного объекта культурного наследия или о проведении спасательных археологических полевых работ или проект обеспечения сохранности выявленного объекта культурного наследия либо план проведения спасательных археологических полевых работ, включающих оценку воздействия проводимых работ на указанный объект культурного наследия (далее – документация или раздел документации, обосновывающей меры по обеспечению сохранности выявленного объекта культурного (археологического) наследия);

- получить по документации или разделу документации, обосновывающей меры по обеспечению сохранности выявленного объекта культурного наследия заключение государственной историко-культурной экспертизы и представить его совместно с указанной документацией в государственный орган охраны объектов культурного наследия на согласование;

- обеспечить реализацию согласованной государственным органом охраны объектов культурного наследия документации, обосновывающей меры по обеспечению сохранности выявленного объекта культурного (археологического) наследия.

В соответствии с Федеральным законом № 73-ФЗ объекты культурного наследия, включая выявленные, подлежат государственной охране. За нарушение настоящего Федерального закона должностные лица, физические и юридические лица несут уголовную, административную и иную юридическую ответственность в соответствии с законодательством Российской Федерации. Лица, причинившие вред объекту культурного наследия, обязаны возместить стоимость восстановительных работ, а лица, причинившие вред объекту археологического наследия - стоимость мероприятий, необходимых для его сохранения, что не освобождает данных лиц от административной и уголовной ответственности, предусмотренной за совершение таких действий.

Начальник управления О.В. Полстовалов

Русланов Е.В., Рахмангулов И.И.
Тел.+7 (347) 218-02-33

БАШҠОРТОСТАН РЕСПУБЛИКАҺЫНЫҢ
УРМАН ХУЖАЛЫҒЫ
МИНИСТРЛЫҒЫ
Ленин урамы, 86 йорт, Өфө, БР, 450006
тел. (347) 218-14-10, факс (347) 272-04-30
e-mail: les@bashkortostan.ru

МИНИСТЕРСТВО
ЛЕСНОГО ХОЗЯЙСТВА
РЕСПУБЛИКИ БАШКОРТОСТАН
Ленина ул., д. 86, Уфа, РБ, 450006
тел. (347) 218-14-10, факс (347) 272-04-30
e-mail: les@bashkortostan.ru

11 ДЕК 2020 № 04/10488

№ 1450/20 от 13.11.2020 г.

Директору
ООО «Уралдортранс»

Р.К. Гилязетдинову

450059, РБ, г. Уфа, ул. Рихарда Зорге, д. 9

Рассмотрев Ваше обращение (от 13.11.2020 г. вх. № 13310), сообщаем, что согласно представленному ситуационному плану по объекту «Реконструкция автомобильной дороги Уразбахты – Санжаровка на участке а/д М-5 «Урал» - Богомоловка в Чишминском районе Республики Башкортостан», земли государственного лесного фонда отсутствуют.

Заместитель министра В.Ф. Вахитов

Исп. О.В. Урманбетова
8(347)218-14-11

БАШҠОРТОСТАН РЕСПУБЛИКАҺЫ
ШИШМӘ РАЙОНЫ
МУНИЦИПАЛЬ РАЙОН
ХАКИМИӘТЕ
452170, Шишмә,Киров урамы, 50
Тел.2-12-22, тел./факс 2-13-22

РЕСПУБЛИКА БАШКОРТОСТАН
АДМИНИСТРАЦИЯ
МУНИЦИПАЛЬНОГО РАЙОНА
ЧИШМИНСКИЙ РАЙОН
452170, Чишмы, ул. Кирова, 50
Тел.2-12-22, тел./факс 2-13-22

03.12.2020 № 4214

На № 1535/20 от 01.12.2020 года

Главному инженеру
ООО «Уралдортранс»

А.В. Лузину

Уважаемый Андрей Валерьевич!

Администрация муниципального района Чишминский район предоставляет сведения для выполнения проектной документации по объекту: «Проектная документация реконструкция автомобильной дороги Уразбахты – Санжаровка на участке а//д М-5 «Урал» – Богомоловка в Чишминском районе Республики Башкортостан».

Проект планировки и проект межевания д. Богомоловка отсутствует.

Красные линии застройки не установлены. За красные линии принять сложившуюся линию существующего ограждения.

Глава Администрации
муниципального района Р.А. Мансуров

Исп. А.Ф. Галлямов
тел. 2-07-33